



SECRETARÍA DE AGRICULTURA,
GANADERÍA, PESCA Y ALIMENTOS

INFORME SEMANAL AL 15/05/08

- Evolución de los cultivos al 15/05/08
 - ❖ Precipitaciones
 - ❖ Cosecha Gruesa, Campaña 2007/08 (Algodón, Arroz, Maíz, Maní, Poroto, Soja y Sorgo)
 - ❖ Cosecha Fina, Campaña 2008/09 (Cebada Cervecera y Trigo)
- Evolución de la Superficie Sembrada – Resumen
- Avance de la cosecha de Arroz, 2007/08
- Avance de la cosecha de Maíz, 2007/08
- Avance de la cosecha de Maní, 2007/08
- Avance de la cosecha de Soja, 2007/08
- Avance de la cosecha de Sorgo, 2007/08
- Área sembrada de granos y algodón, 1997/98-2006/07
- Volúmenes de producción de granos y algodón, 1997/98-2006/07
- Producción de cultivos en la República Argentina, 2006/07
- Humedad del suelo y aspectos del cultivo
- Registros pluviométricos semanales entre el 07/05/08 y el 13/05/08
- Mapa de Precipitaciones

SECRETARIA DE AGRICULTURA, GANADERÍA, PESCA Y ALIMENTOS

Dirección de Coordinación de Delegaciones

PRECIPITACIONES (del 7/05 al 13/05)

Los únicos avisos de lluvia provienen de **Córdoba**, con valores de 2-10 mm en algunas localidades de las delegaciones Marcos Juárez y Villa María, **Salta** (1-8 mm) y **Jujuy** (2-4 mm).

EVOLUCION DE LOS CULTIVOS AL 15/05/08

COSECHA GRUESA – CAMPAÑA 2007/08

Algodón

El avance a nivel nacional se estima en 75% de la superficie cosechable, y los rindes obtenidos hasta el momento se ubican algo por encima de los 1.400 kg/ha brutos, como promedio general.

Se están haciendo lentamente en **Córdoba**, las primeras pruebas de cosecha en lotes de siembra temprana.

Avanza la cosecha en los departamentos del área de riego del Río Dulce, en **Santiago del Estero**. Se presentan mejores condiciones ambientales respecto de los primeros lotes levantados, gracias al tiempo seco que impera en toda la provincia. Los rendimientos son muy variables, aunque en la mayoría de los casos oscila entre los 1800 y 2200 kg por hectárea de algodón en bruto. La calidad comercial del producto es buena, con rendimiento en desmote en torno al 32%. En el secano la situación es dispar. En cercanías de Los Jurés, la helada del 14 de abril, interrumpió la recuperación que mostraban los plantíos tardíos (mayoritarios) luego del retorno de las lluvias en el mes de marzo. De esta manera, los lotes sembrados a distanciamiento convencional exhiben rendimientos en muchos casos inferiores a la tonelada. El panorama es similar en las inmediaciones de Añatuya. En el departamento Alberdi, se están levantando los primeros lotes, con rendimientos que superan los 3000 kg de bruto por hectárea. También es favorable la situación en el departamento Moreno, aunque los efectos de la helada de hace un mes alcanzaron a los lotes más tardíos. En la zona de Roversi, los primeros lotes entregan rendimientos en torno a los 3500 kg de bruto.

Arroz

La cosecha de arroz ha finalizado en la provincia de **Entre Ríos**, con un rinde promedio para el tipo largo fino de 76 qq/ha y de 55 qq/ha para el largo ancho. Restan levantar escasos lotes en las provincias de **Corrientes** y **Chaco**.

Maíz

Buenos Aires

En el ámbito de la delegación Pehuajó, el grado de avance en las labores de cosecha se ubica cercano al 90 % y los rendimientos promedian los 78 qq/ha. Se registran rindes en maíces de segunda implantación de 80 qq/ha, aunque la superficie destinada a éstos es escasa.

El promedio de rendimiento en la zona de Salliqueló se encuentra cercano a los 47 qq/ha y el avance de recolección es del 78 %.

En jurisdicción de la delegación Veinticinco de Mayo, la cosecha recommenzó lentamente dado el avance en la de soja de segunda y la culminación de la soja de primera. Con un 67 % de avance, el rendimiento promedio es de 77 qq/ha.

En el área que comprende la delegación Tres Arroyos, se recolectaron los primeros lotes en la zona de Laprida y alrededores, aunque se da prioridad a la cosecha de soja de segunda implantación.

En la zona de Bahía Blanca, los lotes de maíz se encuentran en etapa de grano pastoso a madurez comercial. En el área de secano, se evidencia la falta de humedad. Por el momento no se registran nuevos pastoreos y/o picado de planta entera.

Córdoba

Cuando resta poco para finalizar la trilla de los maíces de primera, en la zona de la delegación Laboulaye, los rendimientos se estabilizan en alrededor de los 78 qq/ha, no mereciendo su calidad observación alguna por mercadería fuera de estándar. Aún restaría cosechar un 20% del área sembrada con maíces tardíos o de segunda, los cuales seguramente se terminarán de trillar antes de fin de mes. En este caso los rendimientos son algo inferiores, producto de las condiciones adversas que en etapas críticas acompañaron al cultivo.

En el área de la delegación Marcos Juárez, resta sólo recolectar parte de la superficie de segunda. Los rendimientos superan ampliamente todos los pronósticos. Al norte de la delegación se estiman rindes que promedian los 70 qq/ha, y en el área central del departamento Marcos Juárez se observan rindes importantes que superan los 100 qq/ha; en el área de influencia de Cruz Alta el promedio está en los 87 qq/ha. En el área centro este del departamento Unión los rindes son muy buenos, promediando los 100 qq/ha.

En la zona de la delegación Villa María, queda poca superficie de maíz por recolectar, aproximadamente un 20 % del sembrado tardíamente, que fue muy afectado por las heladas.

Continúa a ritmo lento la cosecha en la zona de la delegación San Francisco. En los departamentos del norte (Colón, Totoral, Tulumba, Río Seco, Ischilín) los lotes que fueron afectados por las heladas en abril y mayo, presentan plantas que tienen un alto

porcentaje de humedad (30-35%) lo que retarda la recolección, la que se prolongaría hasta los meses de julio-agosto en algunos casos.

Entre Ríos

Prosigue la recolección de los lotes de maíz de segunda en la delegación Rosario del Tala, con rindes por debajo de lo esperado, siendo el promedio de alrededor de 52 qq/ha.

La Pampa

En el ámbito de la delegación General Pico, la ausencia de lluvias permite avanzar con buen ritmo los trabajos de cosecha. En los departamentos ubicados en el sector norte, la recolección ha concluido con un rendimiento promedio próximo a los 70 qq/ha; en el resto de la región los valores prácticamente no superan los 40 qq/ha. Se observan lotes que aún no fueron cosechados y que podrían ser destinados a forraje. Se estima un avance de cosecha aproximado del 90% y un rendimiento promedio próximo a los 60 qq/ha. En idéntica fecha de la campaña anterior, el avance de cosecha no había superado el 80%.

Continúa la cosecha de los híbridos sembrados en fecha temprana en la zona de la delegación Santa Rosa. Los rindes van de 25 qq/ha a 35 qq/ha, ya que pasaron el período de mayor demanda de agua (floración) con gran estrés hídrico y calórico. Se observa que las espigas están incompletas. Los sembrados de segunda se presentan buenos y se estima van a dar buenos rendimientos, aunque las últimas heladas los afectaron bastante y algunos serán destinados a pastoreo. Se está haciendo silo de planta completa y grano, para forraje.

Santa Fe

En la delegación Avellaneda la evolución de la trilla del maíz tardío es muy despereja según zonas, con notables efectos de la sequía y las heladas que han producido daños irreparables e importantes pérdidas que se irán evaluando.

En la zona de Rafaela se encuentra finalizada la recolección del maíz de primera. Los lotes de siembra tardía fueron afectados en varias zonas por las heladas tempranas ocurridas los días 14 y 15 del mes pasado; los más afectados se destinan a ensilaje para reserva forrajera.

Con la finalización de la cosecha del maíz temprano se da curso a la recolección de maíz de segunda en el ámbito de la delegación Casilda, que muestra variaciones en su desempeño según el antecesor sea trigo o legumbres. En este último caso y al igual que en las últimas campañas, el rinde vuelve a ser mayor (75-80 qq/ha) que en lotes sobre trigo, donde se han registrado algunas pérdidas debido a la influencia de las últimas heladas. Pavón Arriba, Uranga, Albarellos y Cuatro Esquinas, zonas con una importante área de siembra de maíz de segunda, debieron soportar fuertes efectos de sequía, mientras que Santa Teresa y Sargento Cabral padecieron daños por caída de granizo. Los departamentos Caseros y San Lorenzo, con una importante superficie de maíz de primera, tuvieron los mayores rendimientos, asociados a productores que mantienen un buen nivel tecnológico y eligen híbridos de alto potencial.

San Luis

Avanza la cosecha con rendimientos muy dispares, a causa de la falta de precipitaciones en algunas zonas de la provincia durante la etapa crítica de desarrollo del cultivo.

Santiago del Estero

En el departamento Alberdi, la cosecha avanza con buenos rendimientos, lográndose, en algunos casos, 70 qq/ha. Si bien no se puede generalizar este valor, la situación del cultivo en toda esa región (Coronel Rico, Sachayoj, Arbol Blanco) es muy buena.

Igualmente bueno es el estado de los lotes en el departamento Pellegrini, donde la cosecha todavía no ha cobrado ritmo, estimándose que lo hará en los próximos 10 días. En la zona sur del departamento Moreno y norte de J. F. Ibarra la situación ha desmejorado sensiblemente desde la interrupción de las lluvias en el mes de marzo, estimándose, a casi un mes de la cosecha, que los rendimientos no superarán los 30 qq/ha. En la zona de riego del Río Dulce, la cosecha está prácticamente finalizada, con rendimientos muy variables en torno a los 50 qq/ha.

NOA

En la provincia de **Catamarca** se estima comenzar la cosecha a fines del corriente mes, esperando buenos rendimientos.

Maní

Con un avance del 40% de la superficie trillada en ámbitos de la delegación Laboulaye, provincia de **Córdoba**, los rendimientos promedian los 27 quintales en grano y la calidad resulta conforme.

En el Departamento Tercero Arriba en áreas de la delegación Villa María, este cultivo está arrancado pero con muy poco trillado. En cambio, en el departamento Río Segundo la trilla está más avanzada, con muy buenos rindes.

Con buen ritmo de avance se desarrollan normalmente, en la provincia de **La Pampa**, en la zona de General Pico, los trabajos de trilla; los rendimientos se registran en valores que van desde los 3000 a los 4000 kg/ha.

Continúa la tarea de arrancado y trilla en la provincia de **San Luis**, con buenos rindes relevados hasta la fecha. Se empezaron a cosechar los primeros lotes, con valores superiores a los 22 qq/ha.

También continúa a buen ritmo la cosecha en **Salta** y **Jujuy**, llevándose cosechado hasta la fecha el 41 % de la superficie en Salta, con rindes promedios de 14 qq/ha; para Jujuy el 33%, con iguales rindes.

Poroto

Se han trillado a la fecha unas 3.3 mil ha de poroto negro y 2.45 mil ha de variedades de color, con un rinde –similar para ambos tipos- de alrededor de 1.200 kg/ha. Este avance se produjo principalmente en **Salta** y, en menor medida, en **Jujuy**.

En **Córdoba** está arrancado e hilerado; es un año muy difícil para el cultivo, debido a las heladas tempranas que lo afectaron. La cosecha todavía no se ha iniciado.

Se estima que en **Catamarca** los primeros lotes comenzarán a levantarse a fin de mes. Se esperan buenos rindes y calidad.

Soja

Buenos Aires

Se da por finalizada la cosecha de soja de segunda en áreas de la delegación Bolívar, con bajos rendimientos y mucho grano verde y chuzo, como consecuencia de las heladas tempranas ocurridas.

En la zona de la delegación Lincoln, la cosecha de soja de primera se ha finalizado, restando para las sojas de segunda solamente un 5% de la superficie a cosechar. No se registran inconvenientes en las labores. Con respecto a la calidad comercial se reportan algunos problemas puntuales, con bajo porcentaje de cuerpos extraños, pocos granos verdes y siempre dentro de los límites de tolerancia.

Se consideran terminados los trabajos de trilla en áreas de la delegación Pehuajó; los promedios de producción no variaron y en general salvo excepciones, fueron rendimientos mayores a los esperados, la calidad de semilla es excelente, en función de la escasa humedad ambiente y lluvias, acompañado por leves ataques de chinche.

En ámbitos de la delegación Salliqueló, se da por finalizada la recolección de soja de segunda ocupación con rindes promedios de 14 qq. y porcentajes de presencia de granos verdes con promedios de 12%.

Se ha dado por concluida la cosecha de soja de primera implantada en la región comprendida por la delegación Tandil, con un rinde promedio a nivel jurisdiccional de 20 qq/ha, considerando una pérdida a cosecha de unas 4.000 has. Los rindes han resultado ser muy dispares, con picos que superaron los 3.200 kilos/ha, pero también fueron frecuentes rindes por debajo de los 1.500 kilos/ha, especialmente en los partidos más afectados por el fenómeno climático del mes de noviembre (heladas), como ser los partidos de Azul, Juárez y zona oeste del partido de Tandil. Respecto a la calidad, la misma puede ser considerada buena, con algo de granos verdes y cuerpos extraños. Respecto a soja de segunda., ha avanzado notoriamente favorecida por las condiciones climáticas, estimando a la fecha un área trillada del 26 %, del total implantado. El rinde es sumamente variable, con lotes que van desde los 700/800 kilos/ha hasta 1.600/1.700 kilos/ha, generando un promedio de 14qq/ha. Respecto a su calidad, la misma se individualiza con un alto porcentaje de granos verdes y alto contenido en materias extrañas, supuestamente por las condiciones climáticas soportadas en sus distintos estadios fenológicos, baja altura y el avance significativo de las malezas.

En ámbitos de Tres Arroyos, el estado general de las sojas de segunda, es muy variable: hay lotes buenos, y otros que no van a ser cosechados. Se ha comenzado, en

algunos partidos, la cosecha, con rendimientos que van desde los 20 qq/ha a lotes de tan solo 2 qq/ha. Estos últimos son los que van a ser pastoreados, o cortados para hacer rollos.

Finalizaron las tareas de cosecha de sojas de primera en la zona de Veinticinco de Mayo; los rendimientos son dispares, los que aún se están verificando. Con respecto a la soja de segunda, tal como se informara la semana anterior se comenzaron a cosechar los lotes sembrados sobre trigo, siendo los rendimientos bajos y la calidad regular (grano verde, revolcada en tierra).

Córdoba

Ya son pocos los lotes de primera que aún permanecen sin trillarse en la zona de Laboulaye; el grueso ya fue recolectado y mayoritariamente permanece en bolsones a campo o en planta, a la espera de condiciones más claras. Las últimas partidas son con porcentajes de humedad inferiores a la base o apenas por encima, con algunos granos verdes/chuzos producto de la helada temprana. Con respecto a las sojas de segunda, aún resta cosecharse casi un 40 % de la superficie sembrada, los rendimientos acusan los daños producidos por las bajas temperaturas de mediados del mes pasado que acortaron ciclos y perjudicaron sus valores. Actualmente promedian los 1700 Kg. por ha y hay lotes que han arrojado valores de apenas 800 kilos.

Hacia finales de la semana pasada, se concluyó la trilla de las sojas de primera emplazadas en la zona de San Francisco. En tanto que para las sojas de segunda, aún resta por cosecharse el 34% de la superficie por lo que las labores continúan en varios departamentos. Los rindes son bajos y la calidad comercial oscila de buena a regular; se considera que las heladas han detenido el desarrollo de los granos, por lo que se tendrán muchos lotes con elevado porcentaje de granos verdes. La falta de precipitaciones agrava la situación por la que atraviesan algunos lotes.

La cosecha de soja está muy avanzada, en la región comprendida por la delegación Villa María, acelerándose por efecto de las heladas que provocaron un secado rápido de las plantas, lo que produjo que los granos quedaran verdes y chicos sin completar su llenado. En varias zonas rurales (departamento General San Martín principalmente) hubo lotes de soja que se desmalezaron, o se hicieron rollos o se les sembró trigo encima sin trillar, debido a los efectos de las heladas sumado al granizo que afectó esas áreas.

Entre Ríos

Tanto en la zona de Paraná y Rosario del Tala, ya se ha finalizado la cosecha de las sojas de segunda, habiéndose trillado el 96% de lo implantado en ambas regiones. Los rindes promedios de lo cosechado arroja para Paraná un rinde de 23 qq/ha, y para Rosario del Tala de 18 qq/ha.

La Pampa

En ámbitos de la delegación General Pico, se han concluido los trabajos de cosecha de la soja de primera. Con respecto a los rendimientos, se estima que el valor promedio se ubicaría próximo a los 2200 kg/ha. En los cultivos de segunda, con buen ritmo continúan los trabajos de cosecha de los últimos lotes. Se estima un avance próximo al 90 % y un rendimiento promedio cercano a los 1200 kg/ha.

Continúan las labores de cosecha de las sojas de segunda en Santa Rosa, arrojando valores de rendimientos bajos, con escasa calidad comercial, y elevado porcentaje de granos verdes.

Santa Fe

En ámbitos de la delegación Avellaneda, se registran importantes pérdidas de lotes que se han abandonado por su estado irreversible en cuanto a posibles recuperaciones; a ello se le suma gran cantidad de lotes afectados por las fuertes heladas. Es por ello que los rendimientos arrojan valores bajos, con promedios cercanos a los 10 qq/ha. Se estima en la mayoría de las zonas culminar con la cosecha en los próximos días.

Finalizó la cosecha de lo restante de soja de segunda en la región de Cañada de Gómez; los rindes fueron sensiblemente inferiores a los arrojados en la cosecha de soja de primera, y se promedian en 22 qq/ha.

En ámbitos de Rafaela, actualmente resta por recolectar los últimos lotes de soja de segunda, estimándose su finalización en los próximos días. Los rendimientos en esta campaña fueron variables según zonas, en función de las dispares lluvias recibidas durante el ciclo. En soja de primera la calidad comercial resultó buena, mientras que en los lotes de segunda, en algunas zonas se verificaron partidas con problemas de calidad por presencia de granos verdes y afectados por heladas.

San Luis

Continúa avanzando la cosecha a buen ritmo y sin inconvenientes en toda la zona. De lo cosechado, una gran proporción se está guardando en bolsón por no disponer de camiones.

Santiago del Estero

Avanza la cosecha en el departamento Alberdi, donde los rendimientos se mantienen en niveles excepcionales, promediando los 36 qq, pero con frecuentes picos de 40 qq y más. Esta situación va decayendo hacia el sur; ya en Otumpa hasta la zona de Roversi en el departamento Moreno, los rendimientos promedian los 28 qq/ha, siendo aún menores en los alrededores de Quimilí. En el norte del departamento J. F. Ibarra (Vilelas, El Colorado, Pozo del Toba y Campo del Cielo) decaen considerablemente, promediando los 10 qq. Se estima que en los próximos 10 a 15 días estará finalizando la cosecha en toda esa zona. En el departamento Pellegrini, aunque variables, son en general buenos y superiores a los 30 qq. En la zona de El Mojón y La Fragua algunos lotes entregaron productividades de 40 qq, mientras que más hacia el este en la región de Pampa Suni, los rendimientos promedian los 32 qq/ha. En el sudeste avanza la cosecha, pero el panorama en cuanto a rendimientos no se ha modificado. La falta de agua durante la formación y llenado de grano está mostrando sus efectos en producciones sensiblemente inferiores a las esperadas inicialmente.

NOA

La cosecha tanto en **Salta** como en **Jujuy**, continúa a buen ritmo, siendo su avance de 39 % en Salta y de un 14 % en Jujuy. Los rindes promedios son de 29 qq/ ha (Salta) y de 28 qq/ha (Jujuy). Continúa normalmente en **Catamarca**, conservando los rindes iniciales como así también la calidad.

Tucumán

Las condiciones climáticas de esta semana fueron muy buenas para continuar con las labores de trilla de soja, que aumentaron casi hasta un 82% de avance, pero sin comercializarse, por lo que se observa gran cantidad de silos-bolsa en los campos y granos en los acopiadores. Los rendimientos registrados hasta el momento son muy variables, y con tendencia a caer, debido al extenso período de precipitaciones. Los rindes continúan siendo entre los 2.300 y los 4.200 kilos por hectárea, encontrándose algunos lotes con cifras un poco mayores.

Sorgo

Buenos Aires

En la zona de la delegación Salliqueló se registra un buen avance en la recolección, la que se estima finalizará a fines de esta semana.

Los sembradíos en Bahía Blanca se encuentran transcurriendo el período entre grano pastoso y madurez comercial, estando comprometido el desarrollo por la falta de humedad.

Córdoba

Concluyó la trilla en la delegación Marcos Juárez, con rendimientos que van de los 50 a 62 qq/ha, siendo el promedio mayor que la última campaña.

En el área de la delegación Villa María, la cosecha está bastante retrasada, pero en general los rendimientos se ubican alrededor de los 60 qq/ha, salvo en las zonas donde lo afectó el granizo, que está rindiendo aproximadamente 40 qq/ha.

Continúa a buen ritmo la cosecha en los distintos departamentos de la delegación San Francisco, obteniéndose buenos rendimientos que promedian los 50 qq/ha.

Entre Ríos

Se lleva recolectada un 98% del área cosechable. El rinde promedio se ubica en los 50 qq/ha. Durante las dos últimas semanas se viene incrementando la trilla, puesto que muchos productores finalizaron con la recolección de lotes de soja y arroz.

La Pampa

Se dan por concluidos los trabajos de cosecha de lotes destinados a grano en la delegación General Pico. Sólo quedan en el campo lotes que serían destinados a forraje. Se estima un rendimiento promedio que no superaría los 45 qq/ha.

Continúa la recolección de los sembradíos de primera en el ámbito de la delegación Santa Rosa, con rindes muy dispares que van de 20 a 50 qq/ha. Se observa que éstos fueron poco afectados por las heladas. No es el caso de los sembrados tardíamente, que los sorprendió en estado de floración, con destrucciones importantes del cultivo, por lo que se destinaron en su totalidad a pastoreo directo.

Santa Fe

Se observan sectores muy afectados por la sequía en Avellaneda, las heladas han producido daños muy importantes con elevadas pérdidas de lotes.

En el ámbito de Rafaela, sólo quedan por trillar los últimos lotes en algunas zonas puntuales, estimándose su recolección en los próximos días.

Santiago del Estero

En el noreste provincial los rendimientos se muestran muy variables, desde valores apenas por encima de los 10 qq/ha al norte del departamento Juan F. Ibarra, hasta 60 qq/ha en la zona de Sachayoj en el departamento Alberdi. Tanto en esta región como en el departamento Taboada, el daño por pájaros ha cobrado relevancia en la presente campaña.

COSECHA FINA – CAMPAÑA 2008/09

Cebada Cervecera

Prosigue la siembra en el partido de Coronel Rosales, en el sur de la provincia de Buenos Aires, a pesar del bajo contenido de humedad de los suelos. La misma se realiza en semi-directa, el grado de avance se ubica en un 27 %, unas 6000 ha.

Trigo

Durante la semana pasada se inició la siembra en el ámbito de la delegación Villa María en **Córdoba**, en varias zonas rurales de los departamentos Tercero Arriba, Río Segundo, Santa María y General San Martín.

En **Salta** prosigue a buen ritmo la siembra, favorecida por la buena humedad acumulada en el perfil del suelo; el avance en las tareas es del 13 %, lo que equivale a unas 15.000 ha. En **Jujuy** la buena humedad y la posibilidad de riego permite iniciar la siembra, registrándose unas 49 ha implantadas, lo que representa un 5% de avance.

En **Santiago del Estero**, se han sembrado los primeros lotes en la zona de riego del Río Dulce, pero actualmente la siembra se encuentra interrumpida debido al corte del sistema de riego por mantenimiento, el cual se extenderá, en principio, hasta fines de mayo. En el departamento Alberdi, la demora en el levantamiento de la cosecha gruesa, sumado a la falta de nuevas lluvias y a los efectos del viento norte, están recortando las expectativas iniciales respecto a la siembra del trigo, debido al desecamiento de los niveles superiores del perfil. De cualquier manera, tanto esta zona como el noroeste provincial, son las que mejores condiciones muestran en este momento. En el departamento Moreno, las restricciones hídricas condicionan fuertemente las posibilidades de siembra.

ESTIMACIONES AGRICOLAS

15/05/08

Si desea alguna aclaración respecto a la información presentada en este informe, puede comunicarse con el (011) 4349-2758/93 o vía e-mail a: prosiap@mecon.gov.ar.

Evolución de la Superficie Cosechada

Semana al 15/05/08

MAIZ

Provincia	Campaña				Area cosechada al:	
	06/07	07/08	06/07	07/08	08/05/08	15/05/08
	en %		en ha		en %	
Buenos Aires	67	73	471.723	650.360	61	73
Córdoba	65	82	644.828	947.560	77	82
Entre Ríos	98	98	164.158	200.100	98	98
La Pampa	46	69	93.281	150.270	64	69
Santa Fe	74	82	229.419	296.070	82	82
Resto del País	34	24	156.656	116.170	20	24
Total	62	71	1.760.064	2.360.530	65	71

SOJA

Provincia	Campaña				Area cosechada al:	
	06/07	07/08	06/07	07/08	08/05/08	15/05/08
	en %		en ha		en %	
Buenos Aires	72	93	2.890.763	3.903.410	83	93
Córdoba	96	93	4.271.665	4.281.660	87	93
Entre Ríos	82	99	1.165.280	1.469.480	96	99
La Pampa	87	98	208.214	218.300	89	98
Santa Fe	91	99	3.121.304	3.430.850	95	99
Resto del País	30	56	729.498	1.419.500	25	56
Total	77	87	12.386.724	14.723.200	78	87

AVANCE DE LA COSECHA DE ARROZ
CAMPAÑA: 2007/08(*)

DELEGACION		AREA SEMBRADA							AREA PERDIDA	AREA COSECHADA
		10/4	17/4	24/4	1/5	8/5	15/5			
CORRIENTES	LA	2.400	15	25	60	80	85	93	-	2.232
	LF	77.600	60	72	88	93	98	99	-	76.824
	M	0	-	-	-	-	-	-	-	0
Total CORRIENTES		80.000	59	71	87	93	98	99	0	79.056
CHACO	LA	0	-	-	-	-	-	-	-	0
	LF	6.000	40	55	70	78	88	95	-	5.700
	M	0	-	-	-	-	-	-	-	0
Total CHACO		6.000	40	55	70	78	88	95	0	5.700
Paraná	LA	3.600	84	98	98	100	100	100	-	3.600
	LF	29.700	81	90	94	97	99	100	-	29.700
	M	0	-	-	-	-	-	-	-	0
	Total	33.300	81	91	94	97	99	100	0	33.300
R. del Tala	LA	4.500	25	50	75	85	97	100	-	4.500
	LF	33.000	35	60	80	90	95	100	-	33.000
	M	0	-	-	-	-	-	-	-	0
	Total	37.500	34	59	79	89	95	100	0	37.500
Total ENTRE RIOS		70.800	56	74	86	93	97	100	0	70.800
FORMOSA	LA	0	-	-	-	-	-	-	-	0
	LF	5.000	45	56	80	90	100	100	-	5.000
	M	0	-	-	-	-	-	-	-	0
Total FORMOSA		5.000	45	56	80	90	100	100	0	5.000
Avellaneda	LA	2.000	40	50	100	100	100	100	-	2.000
	LF	17.000	75	84	95	100	100	100	-	17.000
	M	0	-	-	-	-	-	-	-	0
	Total	19.000	71	80	96	100	100	100	0	19.000
Rafaela	LA	100	100	100	100	100	100	100	-	100
	LF	3.900	88	93	100	100	100	100	-	3.900
	M	0	-	-	-	-	-	-	-	0
	Total	4.000	88	93	100	100	100	100	0	4.000
Total SANTA FE		23.000	74	83	96	100	100	100	0	23.000
TOTAL PAIS	LA	12.600	43	59	83	91	96	99	0	12.432
	LF	172.200	60	73	88	93	98	99	0	171.124
	M	0	0	0	0	0	0	0	0	0
	Total	184.800	59	72	87	93	97	99	0	183.556
		06/07	168.010	64	82	89	95	99	-	-

Referencias del Tipo: LA, largo ancho; LF, largo fino; M, mediano.

Las AREAS están expresadas en hectáreas.

(*) Cifras Provisorias.

ESTIMACIONES AGRICOLAS

S.A.G.P.y A.

AVANCE DE LA COSECHA DE MAIZ
CAMPAÑA: 2007/08(*)

DELEGACION	AREA							AREA	
	SEMBRADA	10/4	17/4	24/4	1/5	8/5	15/5	NO COSECHABLE	COSECHADA
Bahía Blanca	9.700	-	-	-	-	-	-	4.300	0
Bolívar	65.500	-	-	-	4	18	38	9.800	21.170
Bragado	86.000	23	46	74	83	93	100	7.500	78.500
Junín	126.300	24	57	76	85	94	100	4.700	121.600
Lincoln	124.490	21	30	57	72	86	94	14.000	103.860
Pehuajó	171.300	-	-	9	14	59	88	22.500	130.940
Pergamino	93.700	87	90	93	96	100	100	2.950	90.750
Pigüé	17.500	-	-	-	3	8	37	10.000	2.780
Salliqueló	100.000	-	-	-	9	56	78	52.000	37.440
Tandil	100.800	-	-	-	-	-	-	30.000	0
T.Arroyos	53.000	-	-	-	-	-	-	500	0
25 de Mayo	91.700	3	28	38	48	48	67	6.440	57.120
Otros Partidos	16.000	-	5	15	30	35	40	500	6.200
BUENOS AIRES	1.055.990	17	27	39	46	61	73	165.190	650.360
Laboulaye	215.000	60	65	70	77	86	92	63.300	139.560
M. Juárez	295.500	60	69	77	96	98	99	23.180	269.600
Río Cuarto	320.600	32	39	44	55	91	94	12.000	290.080
S. Francisco	236.000	11	18	25	35	40	45	32.500	91.580
Villa María	257.600	20	36	57	59	59	72	39.900	156.740
CORDOBA	1.324.700	36	45	54	65	77	82	170.880	947.560
Paraná	92.200	100	100	100	100	100	100	2.200	90.000
R. del Tala	128.000	95	95	95	95	96	97	14.490	110.100
ENTRE RIOS	220.200	97	97	97	97	98	98	16.690	200.100
General Pico	198.500	-	10	43	63	83	89	105.500	82.770
Santa Rosa	235.000	-	-	5	32	50	54	110.000	67.500
LA PAMPA	433.500	0	4	21	45	64	69	215.500	150.270
Avellaneda	75.000	18	18	18	18	18	18	26.300	8.770
C. de Gómez	65.000	97	97	97	97	97	100	7.700	57.300
Casilda	56.300	77	88	93	97	99	99	1.000	54.750
Rafaela	125.000	75	75	75	75	75	75	32.000	69.750
V. Tuerto	106.500	45	65	85	95	100	100	1.000	105.500
SANTA FE	427.800	62	70	76	80	82	82	68.000	296.070
CATAMARCA	10.000	-	-	-	-	-	-	-	0
CORRIENTES	16.000	-	-	-	-	-	70	-	11.200
CHACO	130.500	-	-	-	-	-	-	-	0
FORMOSA	19.000	-	-	-	-	-	-	-	0
JUJUJY	5.200	-	-	-	-	-	-	-	0
MISIONES	32.200	43	54	60	62	66	70	1.910	21.200
SALTA	48.000	-	-	-	-	-	-	-	0
SAN LUIS	120.000	9	10	54	63	72	80	41.750	62.600
S. ESTERO	125.200	8	9	10	11	18	19	16.100	20.730
TUCUMAN	44.430	-	-	-	-	1	1	-	440
TOTAL PAIS	4.012.720	31	38	47	55	65	71	696.020	2.360.530
2006/07	3.580.000	27	31	36	44	51	62		

(*) Cifras Provisorias

Las AREAS están expresadas en hectáreas.

ESTIMACIONES AGRICOLAS

S.A.G.P. y A.

AVANCE DE LA COSECHA DE MANI
CAMPAÑA: 2007/08(*)

DELEGACION	TIPO	AREA							AREA PERDIDA	AREA COSECHADA
		SEMBRADA	10/4	17/4	24/4	1/5	8/5	15/5		
CORRIENTES	Colorado	0	-	-	-	-	-	-	-	0
	Rosado	150	-	-	10	14	25	40	-	60
	Total	150	-	-	-	-	-	-	-	60
FORMOSA	Colorado	0	-	-	-	-	-	-	-	0
	Rosado	1.900	-	-	10	14	25	40	-	800
	Total	1.900	0	0	10	14	25	40	-	800
JUJUY	Colorado	0	-	-	-	-	-	-	-	0
	Rosado	600	-	5	8	11	23	33	-	200
	Total	600	0	5	8	11	23	33	-	200
SALTA	Colorado	0	-	-	-	-	-	-	-	0
	Rosado	6.000	-	7	10	14	25	41	-	2.460
	Total	6.000	0	7	10	14	25	41	-	2.460
SANTA FE	Colorado	0	-	-	-	-	-	-	-	0
	Rosado	380	40	60	85	90	100	100	-	380
	Total	380	40	60	85	90	100	100	-	380
SAN LUIS	Colorado	0	-	-	-	-	-	-	-	0
	Rosado	3.300	-	-	58	70	93	93	-	3.070
	Total	3.300	0	0	58	70	93	93	-	3.070
LA PAMPA	Colorado	25.000	-	-	2	36	70	70	-	17.500
	Rosado	0	-	-	-	-	-	-	-	0
	Total	25.000	0	0	2	36	70	70	-	17.500
Laboulaye	Colorado	0	-	-	-	-	-	-	-	0
	Rosado	68.000	-	-	-	7	17	38	-	25.840
	Total	68.000	0	0	0	7	17	38	-	25.840
Marcos Juarez	Colorado	0	0	-	-	-	-	-	-	0
	Rosado	0	0	-	-	-	-	-	-	0
	Total	0	-	-	-	-	-	-	-	0
Río Cuarto	Colorado	3.800	100	100	100	100	100	100	-	3.800
	Rosado	69.100	5	15	24	36	51	61	-	42.150
	Total	72.900	10	19	28	39	54	63	-	45.950
Villa María	Colorado	1.350	1	1	4	7	9	20	-	270
	Rosado	50.900	2	2	5	9	11	21	-	10.690
	Total	52.250	2	2	5	9	11	21	-	10.960
CORDOBA	Colorado	5.150	74	74	75	76	76	79	-	4.070
	Rosado	188.000	2	6	10	18	28	42	-	78.680
	Total	193.150	4	8	12	20	29	43	-	82.750
TOTAL PAIS	Colorado	30.150	13	13	14	43	71	72	0	21.570
	Rosado	200.330	2	6	11	19	29	43	0	85.650
	Total	230.480	4	7	12	22	34	47	0	107.220
	2006/07	215.300	0	1	3	13	25	43	-	-

(*) Cifras provisórias

La AREAS están expresadas en hectáreas.

ESTIMACIONES AGRICOLAS

S.A.G.P.y A.

AVANCE DE LA COSECHA DE SORGO GRANIFERO
CAMPAÑA 2007/08 (*)

DELEGACION		AREA							AREA	
		SEMBRADA	10/4	17/4	24/4	1/5	8/5	15/5	NO COSECHABLE	COSECHADA
Bahía Blanca		2.400	-	-	-	-	-	-	1.250	0
Bolívar		2.500	-	-	-	-	-	-	-	0
Bragado		1.250	-	-	-	-	-	100	150	1.100
Junín		1.600	19	40	40	50	80	100	-	1.600
Lincoln		2.475	-	-	15	44	66	92	-	2.280
Pehuajó		9.500	-	-	-	-	-	-	-	0
Pergamino		7.950	48	69	82	91	100	100	-	7.950
Pigüé		30.000	-	-	-	-	8	44	23.000	3.080
Salliqueló		8.000	-	-	-	-	54	83	1.750	5.190
Tandil		0	-	-	-	-	-	-	-	0
T.Arroyos		0	-	-	-	-	-	-	-	0
25 de Mayo		3.700	-	-	-	-	-	-	-	0
BUENOS AIRES	07/08	69.375	10	14	17	21	34	49	26.150	21.200
Laboulaye		3.500	-	-	-	-	10	52	300	1.660
M. Juárez		8.000	25	55	60	90	99	100	1.250	6.750
Río Cuarto		32.300	-	-	50	67	91	100	0	32.300
S. Francisco		57.000	-	-	-	-	39	85	17.800	33.320
Villa María		41.600	3	6	28	36	45	56	200	23.180
CORDOBA	07/08	142.400	2	5	26	35	57	79	19.550	97.210
Paraná		51.500	72	86	92	97	98	100	2.000	49.500
R. del Tala		65.000	55	75	80	85	95	97	6.000	57.230
ENTRE RIOS	07/08	116.500	63	80	85	90	96	98	8.000	106.730
General Pico		22.000	-	-	15	35	62	100	-	22.000
Santa Rosa		22.000	-	-	15	60	70	75	-	16.500
LA PAMPA	07/08	44.000	0	0	15	48	66	88	0	38.500
Avellaneda		61.000	19	19	21	21	21	21	6.000	11.550
C. de Gómez		28.500	100	100	100	100	100	100	-	28.500
Casilda		5.850	2	54	74	88	100	100	100	5.750
Rafaela		88.000	84	92	96	96	98	98	22.000	64.680
V. Tuerto		900	25	85	95	100	100	100	-	900
SANTA FE	07/08	184.250	61	66	69	70	71	71	28.100	111.380
CATAMARCA		0	-	-	-	-	-	-	-	0
CORRIENTES		3.900	-	-	-	-	-	-	-	0
CHACO		122.000	44	48	50	52	60	60	-	73.200
FORMOSA		5.330	-	-	-	-	-	-	-	0
JUJUY		0	-	-	-	-	-	-	-	0
MISIONES		0	-	-	-	-	-	-	-	0
SALTA		0	-	-	-	-	-	-	-	0
SAN LUIS		49.250	1	5	29	41	54	66	9.780	26.050
S. ESTERO		91.100	8	9	10	21	29	38	24.900	25.160
TUCUMAN		1.670	-	-	-	-	-	-	-	0
TOTAL PAIS	07/08	829.775	32	38	46	52	62	70	116.480	499.430
	06/07	577.010	34	44	48	56	59	67	-	-

(*) Cifras Provisorias

Las AREAS están expresadas en hectáreas.

ESTIMACIONES AGRICOLAS

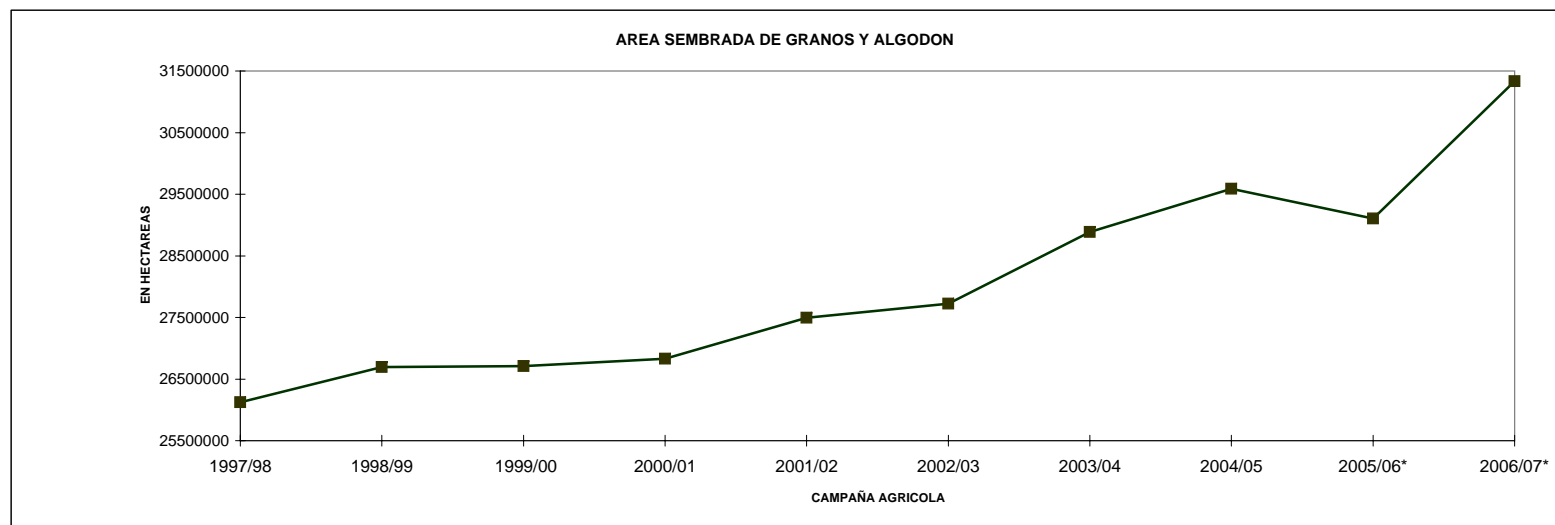
S.A.G.P.y A.

AREA SEMBRADA DE GRANOS Y ALGODÓN

(en hectáreas)

Campañas Agrícolas 1997/98 a 2006/07 (*)

CULTIVOS	1997/98	1998/99	1999/00	2000/01	2001/02	2002/03	2003/04	2004/05	2005/06*	2006/07*
ALPISTE	25000	27000	24000	20000	16000	19000	16000	16000	13000	9000
ARROZ	248000	291000	201000	154000	126000	135000	172000	165000	171300	168000
AVENA	1789000	1822000	1711000	1664000	1516000	1368000	1344000	1275000	1023000	1067000
CEBADA CERVECERA	324000	218000	182000	246000	260000	270000	343000	272000	273000	339000
CEBADA FORRAJERA	19000	24000	20000	16000	16000	14000	25000	28000	22000	27000
CENTENO	353000	372000	365000	373000	336000	338000	340000	294000	207000	221000
MAIZ	3752000	3268000	3652000	3495000	3064000	3084000	2988000	3400000	3190000	3580000
MIJO	107000	89000	91100	79500	55200	50000	50000	28000	31000	38000
SORGO GRANIFERO	920000	880000	819000	698000	592000	593000	545000	617000	577000	700000
TRIGO	5919000	5453000	6300000	6497000	7109000	6300000	6040000	6260000	5220000	5676000
Subtotal Cereales	13456000	12444000	13365100	13242500	13090200	12171000	11863000	12355000	10719300	11825000
CARTAMO	27000	15300	39700	58400	33000	23000	30000	49000	27000	76000
COLZA	1500	2200	3875	8700	2150	8000	18000	17000	7000	10000
GIRASOL	3511400	4212000	3587000	1891000	2050000	2378000	1850000	1970000	2260000	2381000
LINO	116000	102000	68000	28000	20000	14000	29000	37000	47000	29000
SOJA	7176000	8400000	8790000	10665000	11639000	12607000	14525000	14400000	15329000	16141000
Subtotal Oleaginosas	10831900	12731500	12488575	12651100	13744150	15030000	16452000	16473000	17670000	18637000
ALGODON	1134000	751000	345000	410000	173100	158000	266000	406000	309000	403000
MANI	407000	337000	219000	252000	222000	157000	170000	211000	174000	160000
POROTO	293000	431000	293000	275000	263000	206000	134000	145000	235000	251000
Subtotal Otros Cultivos	1834000	1519000	857000	937000	658100	521000	570000	762000	718000	870000
TOTAL	26121900	26694500	26710675	26830600	27492450	27722000	28885000	29590000	29107300	31332000



* Estimaciones provisionarias.

15/5/2008

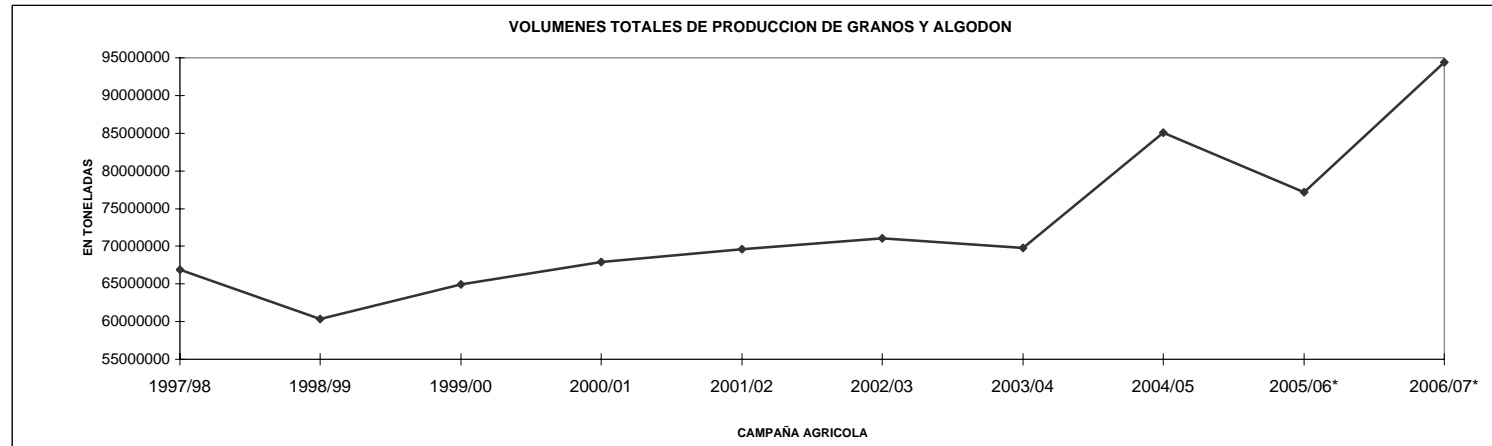
ESTIMACIONES AGRICOLAS- S.A.G.P y A.

VOLUMENES DE PRODUCCION DE GRANOS Y ALGODON

(en ton)

Campañas Agrícolas 1997/98 a 2006/07(*)

CULTIVOS	1997/98	1998/99	1999/00	2000/01	2001/02	2002/03	2003/04	2004/05	2005/06*	2006/07*
ALPISTE	29000	24000	22000	19000	17000	18000	17000	17000	15000	9000
ARROZ	1011000	1658000	903000	873000	709000	718000	1060000	956000	1193500	1075000
AVENA	512000	383000	555000	642000	645000	487500	332000	536000	227000	243000
CEBADA CERVECERA	921000	535000	414000	717000	521000	543000	1000000	886000	796000	1266000
CEBADA FORRAJERA	5000	3000	5000	5000	8000	5000	4000	8000	3000	3000
CENTENO	62000	66000	116000	125000	81000	80000	37000	92000	33000	17000
MAIZ	19360000	13500000	16781000	15360000	14710000	15040000	15000000	20500000	14500000	21800000
MIJO	46000	46000	47600	31200	28100	22000	11000	16000	16000	15000
SORGO GRANIFERO	3762000	3222000	3344000	2909000	2847000	2685000	2160000	2900000	2328000	2795000
TRIGO	14800000	12400000	15300000	15960000	15300000	12301000	14560000	16000000	12600000	14600000
Subtotal Cereales	40508000	31837000	37487600	36641200	34866100	31899500	34181000	41911000	31711500	41823000
CARTAMO	24600	9600	30900	47300	23500	13300	18000	51000	19000	58000
COLZA	2170	2200	6000	15380	2320	10450	20000	26000	10000	11000
GIRASOL	5600000	7100000	6000000	3179000	3843000	3714000	3160000	3700000	3800000	3498000
LINO	75000	85000	47000	22000	16000	11000	29000	36000	54000	34000
SOJA	18732000	20000000	20200000	26864000	30000000	34800000	31577000	38300000	40500000	47483000
Subtotal Oleaginosas	24433770	27196800	26283900	30127680	33884820	38548750	34804000	42113000	44383000	51084000
ALGODON	987000	618000	417000	509000	218000	201000	354000	448000	418000	545000
MANI	627000	340000	420000	394000	362000	221000	293000	445000	347000	600000
POROTO	303000	340000	297000	263000	278000	215000	151000	169000	323000	328000
Subtotal Otros Cultivos	1917000	1298000	1134000	1166000	858000	637000	798000	1062000	1088000	1473000
TOTAL	66858770	60331800	64905500	67934880	69608920	71085250	69783000	85086000	77182500	94380000



* Estimaciones provisionarias
15/5/2008
ESTIMACIONES AGRICOLAS - SAGPyA

PRODUCCION DE CULTIVOS EN LA REPUBLICA ARGENTINA
CAMPAÑA: 2006/07 (*)

CULTIVOS	AREA SEMBRADA	AREA NO COSECHADA	AREA COSECHADA	%	RENDIMIENTO (qq/ha) (3)	PRODUCCION (miles ton) (2)*(3)/10
	(en miles de hectáreas)					
	(1)		(2)	(2)/(1)		
CEREALES						
ALPISTE	9	0	9	100,0	10,0	9
ARROZ	168	4	164	97,6	65,5	1075
AVENA	1067	929	138	12,9	17,6	243
CEBADA CERVECERA	339	3	336	99,1	37,7	1266
CEBADA FORRAJERA	27	25	2	7,4	15,0	3
CENTENO	221	206	15	6,8	11,6	17
MAIZ	3580	740	2840	79,3	76,8	21800
MIJO	38	28	10	26,3	15,0	15
SORGO GRANIFERO	700	106	594	84,9	47,1	2795
TRIGO	5676	136	5540	97,6	26,4	14600
SUBTOTAL CEREALES	11825	2177	9648	81,6		41823
OLEAGINOSOS						
CARTAMO	76	1	75	98,7	7,7	58
COLZA	10	1	9	90,0	12,2	11
GIRASOL	2381	30	2351	98,7	14,9	3498
LINO	29	1	28	96,6	12,1	34
SOJA	16141	160	15981	99,0	29,7	47483
SUBTOTAL OLEAGINOSOS	18637	193	18444	99,0		51084
OTROS CULTIVOS						
ALGODON	403	10	393	97,5	13,9	545
MANI	216	1	215	99,7	27,9	600
POROTOS	251	0	251	100,0	13,1	328
TOTAL GENERAL	31332	2381	28951	92,1		94380

(*) Cifras provisorias
ESTIMACIONES AGRICOLAS, 15/05/08
SAGPyA

HUMEDAD DEL SUELO Y ASPECTO DEL CULTIVO

Fecha: 9/05/08 al 15/05/08

PROVINCIA	DELEGACION	MAIZ		SORGO		SOJA		MANÍ	
		H	A	H	A	H	A	H	A
BUENOS AIRES	BAHIA BLANCA	A/R/PS/S	R/B	A/R/PS/S	R/B	-	-	-	-
	BOLIVAR	PS	R	PS	R	-	-	-	-
	BRAGADO	-	-	-	-	A	B	-	-
	JUNIN	-	-	-	-	-	-	-	-
	LINCOLN	A	B	A	B	A	B	-	-
	PEHUAJO	A	B	-	-	-	-	-	-
	PERGAMINO	-	-	-	-	-	-	-	-
	PIGÜE	A	B	A	B	A	B/R	-	-
	SALLIQUELO	A	R/B	A	B	-	-	-	-
	TANDIL	PS	R/B	-	-	PS	R/B	-	-
TRES ARROYOS	A	R/M	-	-	A	B/R/M	-	-	
25 DE MAYO	A	B/R	A	B	A	B	-	-	
CORDOBA	LABOULAYE	A	R/B	A	R	A	R/B	A	R/B
	MARCOS JUAREZ	A	R	A	B	-	-	-	-
	RIO CUARTO	A	B/R	A	B/R	A	B	A	B
	SAN FRANCISCO	R/PS/S	MB/B/R	R/PS/S	MB/B/R	PS/S	B/R	-	-
	VILLA MARIA	A	MB/B	A	MB/B	A	MB/B	A	MB
ENTRE RIOS	PARANA	-	-	-	-	A	B	-	-
	ROSARIO DEL TALA	A/S	B/R	A/S	B/R	A/S	B	-	-
LA PAMPA	GENERAL PICO	A	R/M	-	-	A	M	A	R
	SANTA ROSA	A	R	A	B	A	B	-	-
SANTA FE	AVELLANEDA	R/PS/S	B/R/M	R/PS/S	B/R/M	A/R/PS/S	B/R/M	-	-
	CAÑADA DE GOMEZ	-	-	-	-	-	-	-	-
	CASILDA	A	B/MB	-	-	-	-	-	-
	RAFAELA	R	B/R/M	R	B/R	R	B	A	B/R
	VENADO TUERTO	-	-	-	-	-	-	-	-
CATAMARCA	CATAMARCA	A	B	-	-	A	B	-	-
CORRIENTES	CORRIENTES	A	B	-	-	A	B	-	-
CHACO	ROQUE SAENZ PEÑA	A	B	A	B	A	B	-	-
FORMOSA	FORMOSA	-	-	-	-	A	B	-	-
JUJUY	JUJUY	A	B	-	-	A	B	A	B
MISIONES	POSADAS	A	B	-	-	A	B	-	-
SALTA	SALTA	A	B	-	-	A/E	B	A/E	B
SAN LUIS	SAN LUIS	A	B	A	B	A	B	A	B
SANTIAGO DEL ESTERO	SANTIAGO DEL ESTERO	A	B	A	B	A	B/R/M	-	-
TUCUMAN	TUCUMAN	A	B	A	B	A	B	-	-

ESTIMACIONES AGRICOLAS- S.A.G.P y A.

REFERENCIAS:

(H) Humedad del suelo

(A) Aspecto del Cultivo

E: Exceso

MB: Muy bueno

A: Adecuado

B: Bueno

R: Regular

R: Regular

PS: Principio de sequía

M: Malo

S: Sequía

REGISTROS PLUVIOMÉTRICOS DE LA SEMANA
Y ACUMULADOS DEL AÑO ACTUAL Y DEL AÑO ANTERIOR (en mm)

PROVINCIA	DEPARTAMENTO	LOCALIDAD	7/5 al 13/5 mm	Acumulado Año	
				15/05/07	13/05/08
BUENOS AIRES	ADOLFO ALSINA	Carhué	0	394	178
		Rivera	0	372	201
		Villa Maza	0	285	301
	ALBERTI	Cuartel V	0	540	357
		AYACUCHO	Ayacucho	0	409
	AZUL	Azul	0	349,6	399
		Cacharí	0	381	328
		Chillar	0	520	360
	BAHIA BLANCA	Bahía Blanca	0	370,5	156,7
		Cabildo	0	422,5	209,1
	BALCARCE	Balcarce	0	495,5	495,5
		Bosch	0	426,5	475
		Los Pinos	0	445	400
	BARADERO	San Agustín	0	472,5	432,5
		Baradero	0	759	267
	BARTOLOMÉ MITRE	Arrecifes	0	735	349
	BENITO JUAREZ	Benito Juárez	0	473,7	363,4
		López	0	577	341,5
	BOLIVAR	Bolívar	0	451	428,6
	BRAGADO	Bragado	0	612	348
	CAMPANA	Campana	0	750	270
	CAÑUELAS	Cañuelas	0	511	376
	CAP. SARMIENTO	Capitán Sarmiento	0	788	347
	CARLOS CASARES	Bellocq	0	462,8	488
	CARLOS TEJEDOR	Carlos Tejedor	0	562	478
	CARMEN DE ARECO	Carmen de Areco	0	773	294
	CASTELLI	Castelli	0	334,6	390,3
	CHACABUCO	Chacabuco	0	714	494
	CHASCOMUS	Chascomús	0	397	238
	CHIVILCOY	Chivilcoy	0	553	239
	COLON	Colón	0	628	308
	CORONEL DORREGO	Coronel Dorrego	0	404,8	167
	CORONEL PRINGLES	Coronel Pringles	0	476,7	303,5
	CORONEL ROSALES	Bajo Hondo	0	456	189,5
		Pehuen Co	0	409	255
		Punta Alta	0	412,2	141,6
	CORONEL SUAREZ	Coronel Suárez	0	461	221,2
	DAIREAUX	Daireaux	0	403	349
	DOLORES	Dolores	0	349,5	427
	EXALT. DE LA CRUZ	Capilla del Señor	0	780	269
	F.AMEGHINO	F. Ameghino	0	642	295
	GENERAL ALVEAR	General Alvear	0	527	344
	GONZALEZ CHAVEZ	Adolfo G. Chávez	0	381	318,5
	GRAL. ALVARADO	Miramar	0	722,5	317
	GRAL. ARENALES	General Arenales	0	725	386

PROVINCIA	DEPARTAMENTO	LOCALIDAD	7/5 al 13/5 mm	Acumulado Año		
				15/05/07	13/05/08	
BUENOS AIRES	GRAL. GUIDO	Labardén	0	360	341	
	GRAL. LAMADRID	General Lamadrid	0	432	410	
	GRAL. LAVALLE	General Lavalle	0	607	498	
	GRAL. MADARIAGA	General Madariaga	0	437	366	
	GRAL. PINTO	General Pinto	0	667	292	
	GRAL. PUEYRREDON	Mar del Plata	0	554	349	
	GRAL. VIAMONTE	General Viamonte	0	604	402	
	GRAL. VILLEGAS	General Villegas	0	660	378	
	GUAMINI	Bonifacio	Bonifacio	0	336	334
		Casbas	Casbas	0	390	442
		Garré	Garré	0	273	374
		Guamini	Guamini	0	361	252
		HIPOLITO YRIGOYEN	Henderson	0	484	285,5
		JUNIN	Junín	0	727	423,5
		LAPRIDA	Laprida	0	490,7	295
		LAS FLORES	Las Flores	0	378	417
		LEANDRO N. ALEM	Vedia	0	571	325
		LINCOLN	Lincoln	0	531	328
	LOBERIA	Dos Naciones	Dos Naciones	0	665	478
		Ldo. Matienzo	Ldo. Matienzo	0	559,5	522
		Lobería	Lobería	0	510	590
		Napaleofú	Napaleofú	0	637	463
		Pieres	Pieres	0	566,5	552
		San Manuel	San Manuel	0	648	528
		LOBOS	Lobos	0	434	344
		LUJAN	Luján	0	752	337
		MAIPU	Maipú	0	400	383,5
		MAR CHIQUITA	Coronel Vidal	Coronel Vidal	0	456
	General Pirán		General Pirán	0	431	422
	Vivoratá		Vivoratá	0	470	347
	MERCEDES	Gowland	Gowland	0	577,9	288,9
		Franklin	Franklin	0	625	210
		Navarro	Navarro	0	609	387
	NECOCHEA	Necochea	0	407,7	643	
	NUEVE DE JULIO	Nueve de Julio	0	396	454	
	OLAVARRIA	Olavarría	0	417,8	211,6	
	PATAGONES	Cardenal Cagliero	Cardenal Cagliero	0	98,5	44
		Carmen de Patagones	Carmen de Patagones	0	160	88,5
		José B. Casas	José B. Casas	0	174	37
		Stroeder	Stroeder	0	95	60
		Villalonga	Villalonga	0	237	52,5
		PEHUAJO	Pehuajó	0	485,5	414,5
		PELLEGRINI	De Bary	0	381	278
	PERGAMINO	Pellegrini	Pellegrini	0	384	243
		Acevedo	Acevedo	0	780	285
		El Socorro	El Socorro	0	675	213
		Pergamino	Pergamino	0	619	293
		Pinzón	Pinzón	0	583	278
		Rancagua	Rancagua	0	631	250
		PILA	Piña	0	506,5	451
	PUAN	Bordenave	Bordenave	0	375,5	241
		Puán	Puán	0	501,5	191
		Villa Iris	Villa Iris	0	352,5	191,5
	RAMALLO	Ramallo	0	679	290	

PROVINCIA	DEPARTAMENTO	LOCALIDAD	7/5 al 13/5 mm	Acumulado Año	
				15/05/07	13/05/08
BUENOS AIRES	RAUCH	Colman	0	359	259
		Egaña	0	362	287,5
		Miranda	0	430	322
	RIVADAVIA	Rauch	0	370	405
		Sansinena	0	543	206
	ROJAS	Rojas	0	763	381
	S. ANTONIO DE ARECO	San Antonio de Areco	0	917	303
	SAAVEDRA	Pigüé	0	465,3	279,1
	SALADILLO	Saladillo	0	542	283
	SALLIQUELO	Graciarena	0	274	308
		Quenumá	0	312	343
	SALTO	Salliqueló	0	453	415
		Arroyo Dulce	0	658	284
	SAN ANDRÉS DE GILES	Salto	0	692	306
		San Andrés de Giles	0	792	278
	SAN CAYETANO	San Cayetano	0	324,7	393,2
	SAN NICOLAS	Conesa	0	676	292
		San Nicolás	0	663	283
	SAN PEDRO	San Pedro	0	657	296
	SUIPACHA	Suipacha	0	622	238
	TANDIL	De La Canal	0	350	325
		Tandil	0	464,6	338,5
		Vela	0	495,5	405
	TORDILLO	Tordillo	0	392	436
	TORNQUIST	Tornquist	0	380	292,5
	TRENQUE LAUQUEN	Trenque Lauquen	0	383	362
	TRES ARROYOS	Tres Arroyos	0	319,8	325
	TRES LOMAS	Ing. Thompson	0	403	424
		Tres Lomas	0	350	451
	VEINTICINCO DE MAYO	Veinticinco de Mayo	0	593	385
		Algarrobo	0	203,7	133,3
	VILLARINO	Hilario Ascasubi	0	123	68,6
		Mayor Buratovich	0	212,5	92
		Médanos	0	258	100,5
		Montes de Oca	0	193	81,5
		Ombucta	0	341	77,5
		Pedro Luro	0	192,5	121
		Teniente Origone	0	234	77
	ZARATE	Zárate	0	716	298

PROVINCIA	DEPARTAMENTO	LOCALIDAD	7/5 al 13/5 mm	Acumulado Año	
				15/05/07	13/05/08
CÓRDOBA	COLON	Jesús María	0	601	394
	CRUZ DEL EJE	Cruz del Eje	0	280	351
	GRAL. ROCA	Burmeister	0	416	287
		Jovita	0	515	361
	GRAL. SAN MARTIN	Villa Huidobro	0	521	276
		Arroyo Cabral	0	625	426
		Etruria	0	492	388
	ISCHILIN	Villa María	0	420,1	366
		Dean Funes	0	303	525
	JUAREZ CELMAN	Alejandro Roca	0	229	68
		Bengolea	0	162	78
	MARCOS JUAREZ	Carnerillo	0	271	73
		Charras	0	186	110
		General Cabrera	0	268	153
		General Deheza	0	307	156
		La Carlota	0	277	105
		Arias	0	562	353
		Corral de Bustos	0	524	289
		Cruz Alta	0	544	323
		Marcos Juárez	0	483	299
		General Levalle	0	452	380
	PTE. R. SAENZ PEÑA	La Cesira	0	475	312
		Laboulaye	0	562,6	323
		Adelia María	0	448	322
		Berrotarán	0	375	208
		C. Baigorria	0	416	268
		Chaján	0	397	186
		Coronel Moldes	0	453	215
		Las Acequias	0	210	203
		Río Cuarto	0	319	250
		Sampacho	0	434	211
	RIO PRIMERO	San Basilio	0	295	214
		V. Mackena	0	387	192
	RIO SEGUNDO	Monte Cristo	0	641	376
		Las Junturas	4	395	454
	SAN JUSTO	Oncativo	7	464	434
		Villa Pilar	10	470,5	393
		Freyre	0	718	636
		Las Varas	0	509	374
		Porteña	0	875	506
	SANTA MARIA TERCERO ARRIBA	San Francisco	0	669,2	451,9
		Tránsito	0	510	399
		Despeñaderos	2	585,5	389
		Río Tercero	2	480	440
		Hernando	0	589	449
	TOTORAL	James Craik	0	388,5	399,5
		Villa del Totoral	0	611	357
	TULUMBA	S. José de la Dormida	0	590	418,5
	UNION	Bell Ville	0	446	462,5
		Canals	3	454	398
		Idiazábal	0	489	399
		Monte Maíz	0	428	382
		Noetinger	8	522	359

PROVINCIA	DEPARTAMENTO	LOCALIDAD	7/5 al 13/5 mm	Acumulado Año	
				15/05/07	13/05/08
SAN LUIS	CHACABUCO	Concaran	0	60	231
	GOB. DUPUY	Buena Esperanza	0	306	214
	GRAL. PEDERNERA	Justo Daract	0	432	337
		La Toma	0	235	240
		Villa Mercedes	0	357	381
ENTRE RÍOS	SAN SALVADOR	San Salvador	0	772,5	295
	CONCORDIA	Concordia	0	739	159
	DIAMANTE	Aldea Protestante	0	940	179
		Costa Grande	0	924	225
		Diamante	0	947	198
	FEDERACION	Chajarí	0	662	231
	FEDERAL	Federal	0	779	257
	FELICIANO	Feliciano	0	570	309
	GUALEGUAY	Gualeguay	0	1205	219
	GUALEGUAYCHU	Pehuajó Norte	0	949	211,5
	LA PAZ	La Paz	0	583	236
	NOGOYA	Lucas Gonzalez	0	736	290
	PARANA	Cerrito	0	862	317
		Oro Verde	0	1044	316
	TALA	Rosario del Tala	0	978,5	295,5
	URUGUAY	C. del Uruguay	0	726,8	252,1
	VICTORIA	Victoria	0	1128	297
	VILLAGUAY	Villaguay	0	812,5	367

PROVINCIA	DEPARTAMENTO	LOCALIDAD	7/5 al 13/5 mm	Acumulado Año		
				15/05/07	13/05/08	
LA PAMPA	ATREUCO	Cereales	0	350	130	
		Doblas	0	419,5	128,5	
		Macachín	0	520	283	
		Miguel Riglos	0	242	180,5	
		P.C.Rolón	0	463,5	258,5	
		Rolón	0	396	226	
		T. M. Anchorena	0	263	184	
		CAPITAL	Anguil	0	354	233
			Santa Rosa	0	359,9	225,7
		CATRILO	Catrilo	0	304	241
	La Gloria		0	314	322,9	
	Lonquimay		0	302	317	
	P. C. Catrilo		0	320	191	
	CHAPALEUFU	Uriburu	0	282,5	323	
		Bernardo Larroudé	0	590	205	
		Ceballos	0	460	212	
		Cnel. Hilario Lagos	0	564	163	
		Intendente Alvear	0	609	168	
		Sarah	0	392	129	
		Vértiz	0	342	144	
		CONHELLO	Conhella	0	481	176
	Eduardo Castex		0	427,5	231	
	Mauricio Mayer		0	459	320	
	Montes Nieves		0	365	289	
	Rucanello		0	405	261	
	Winifreda		0	483	322	
	GUATRACHÉ	Alpachiri	0	416	66	
		General M. J. Campos	0	340,5	177	
		Guatraché	0	398	134,5	
		Perú	0	324	29	
	HUCAL	Santa Teresa	0	366	125	
		Abramo	0	287,5	118,5	
		Bernasconi	0	367	108	
		General San Martín	0	302	99	
	MARACO	Jacinto Aráuz	0	399	138	
		Agustoni	0	339	227	
		Dorila	0	360	149	
		General Pico	0	493	280	
		Speluzzi	0	489	199	
	QUEMU-QUEMU	Trebolares	0	389	362	
		Colonia Barón	0	495	335	
		Miguel Cané	0	360	302	
		Quemú Quemú	0	379	321	
		Relmo	0	239	243	
		Villa Mirasol	0	331	274	
	RANCUL	Caleufu	0	594	236	
		Chamaico	0	570	217	
		Ing. Foster	0	269	206	
		La Maruja	0	390,5	231	
		Parera	0	506	210	
		Pichi Huinca	0	369	185	
		Quetrequén	0	508	180	
		Rancul	0	345	168	

PROVINCIA	DEPARTAMENTO	LOCALIDAD	7/5 al 13/5 mm	Acumulado Año		
				15/05/07	13/05/08	
LA PAMPA	REALICO	Alta Italia	0	526	333	
		Embajador Martini	0	408	224	
		Falucho	0	494	202	
		Ing. Luiggi	0	372,5	219	
		Maisonnavé	0	402	164	
		Ojeda	0	401	241	
		Realicó	0	730	255	
		Van Praet	0	265	232	
		TOAY	Naicó	0	75	20
			Toay	0	319	83,5
	TRENEL	Arata	0	375	225	
		Metileo	0	319	237	
		Trenel	0	517	269	
	UTRACAN	Ataliva Roca	0	459	187	
		Chacharramendi	0	196,5	45,5	
		Col. Santa María	0	328	126	
		General Acha	0	443	307	
		P.C. Padre Buodo	0	209	200,5	
		Quehué	0	432,9	301,5	
		Unanue	0	332	167,5	

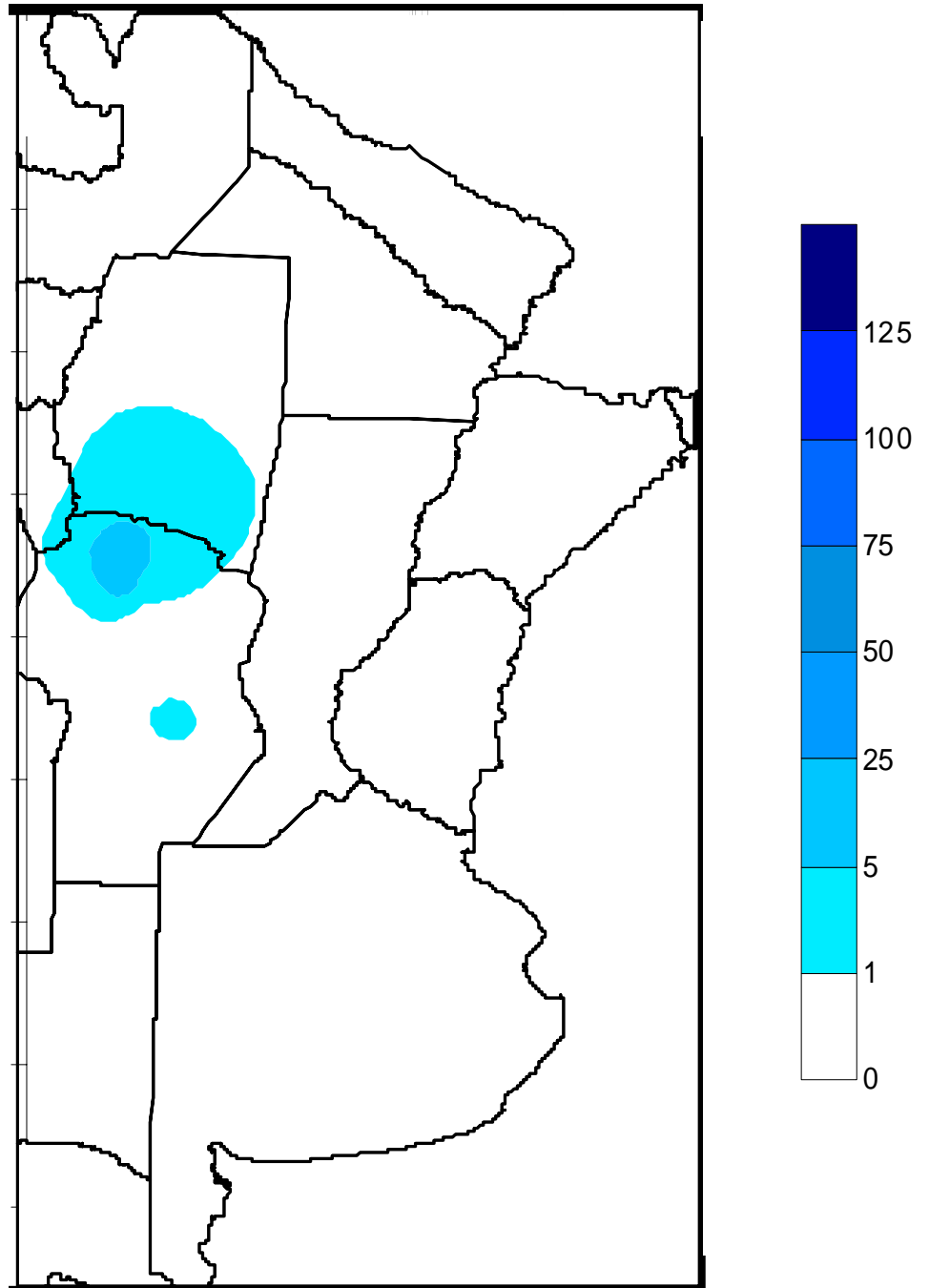
PROVINCIA	DEPARTAMENTO	LOCALIDAD	7/5 al 13/5 mm	Acumulado Año		
				15/05/07	13/05/08	
SANTA FE	BELGRANO	Armstrong	0	678	361	
		Montes de Oca	0	651	273	
	CASEROS	Bouquet	0	613	374	
		Casilda	0	805	359	
	CASTELLANOS	Chañar Ladeado	0	574	328	
		María Juana	0	891	338	
	CONSTITUCION	Rafaela	0	863	502	
		Bombal	0	724	364	
	GARAY	Sargento Cabral	0	692	439	
		Helvecia	0	992	328	
	GRAL. LOPEZ	Carreras	0	608,4	413,6	
		Chovet	0	633	406	
		Maggiolo	0	380,5	409,2	
		María Teresa	0	443,6	308	
		Teodelina	0	705,5	304,8	
	GRAL. OBLIGADO	Venado Tuerto	0	443,4	384,4	
		Florencia	0	719	203	
		Reconquista	0	803	177	
	IRIONDO	Cañada de Gómez	0	618	365	
		Totoras	0	808	299	
	LA CAPITAL	Villa Eloísa	0	554	371	
		Santa Fe	0	915	395	
	LAS COLONIAS	Humboldt	0	999	408	
		Santo Domingo	0	905	438	
		Sta. Clara Buena Vista	0	934	272	
	NUEVE DE JULIO	El Nochero	0	296	72	
		Tostado	0	715	137	
	ROSARIO	Arroyo Seco	0	951	290	
		Soldini	0	814	273	
	SAN CRISTOBAL	Ceres	0	502	202	
	SAN JAVIER	San Javier	0	659	306	
	SAN JERONIMO	Monje	0	962	284	
		Maciel	0	727	295	
	SAN JUSTO	San Genaro	0	996	353	
		San Justo	0	718	458	
	SAN LORENZO	Pujato	0	796	235	
		Ricardone	0	788	202	
	SAN MARTIN	Cañada Rosquín	0	833	340	
		Landeta	0	909	269	
		S.Mtn. de las Escobas	0	956	298	
	VERA	Calchaquí	0	777	242	
		Intiyaco	0	406	149	
		Vera	0	907	222	
	SANTIAGO DEL ESTERO	AGUIRRE	Pinto	0	515	173
			Campo Gallo	0	355	525
		ALBERDI	Sachayoj	0	253	624
			Bandera	0	754	203
		BELGRANO	Monte Quemado	0	383	610
			Pampa de los Guanacos	0	392	512
		COPO	Frías	0	234	643
Añatuya			0	443	192	
CHOYA		Los Juríes	0	389	234	
		San Pedro de Guasayán	0	317	324	
GRAL. TABOADA		Campo del Cielo	0	273	296	
		Suncho Corral	0	222	195	
JIMENEZ		Bobadal	0	235	577	
		Isca Yacú	0	235	536	
LA BANDA		La Banda	0	476	361	
MORENO		Quimilí	0	307	393	
PELLEGRINI		Nueva Esperanza	0	368	705	
		Rapelli	0	291	673	

PROVINCIA	DEPARTAMENTO	LOCALIDAD	7/5 al 13/5 mm	Acumulado Año	
				15/05/07	13/05/08
CHACO	ALMIRANTE BROWN	Cpción. del Bermejo	0	834	269
		Los Frentones	0	553	346
		Pampa del Infierno	0	654	213
	BERMEJO	Taco Pozo	0	207	346
		Las Palmas	0	382	185
		Puerto Bermejo	0	405	283
	CDTE. FERNANDEZ	Pcia. Roque S.Peña	0	572	268
	CHACABUCO	Charata	0	459	316
	DOCE DE OCTUBRE	Gancedo	0	301	414
		General Pinedo	0	565	200
	DOS DE ABRIL	Hermoso Campo	0	476	172
	F. J. STA. MARIA de ORO	Chorotis	0	464	162
		Santa Sylvina	0	292	120
		Corzuela	0	351	204
	GENERAL BELGRANO	La Escondida.	0	564	272
	GENERAL DONOVAN	Makallé	0	444	217
	GRAL. GÜEMES	Colonia Miraflores	0	514	206
		Fuerte Esperanza	0	368	253
		Juan José Castelli	0	465	347
		Nueva Pompeya	0	263	240
		Puerto Lavalle	0	350	0
	INDEPENDENCIA	Avia Terai	0	546	314
		Campo Largo	0	604	270
		Napenay	0	592	227
	LIB. GRAL. SAN MARTIN	Ciervo Petiso	0	409	350
		Lib.General San Martín	0	394	474
		Pampa Almirón	0	288	186
		Pampa del Indio	0	258	230
		Pcia. Roca	0	167	264
		Puerto Tirol	0	312	319
		Tres Isletas	0	363	323
	MYR. LUIS FONTANA	Cnel. Du Graty	0	658	111
		Villa Angela	0	887	282
	NUEVE DE JULIO	Las Breñas	0	502	202
		O'HIGGINS	0	691	155
		La Tigra	0	791	227
	PCIA. DE LA PLAZA.	San Bernardo	0	757	138
		PCIA. de la Plaza	0	584	339
		Colonia Benitez	0	501	192
		Margarita Belén	0	556	170
		El Tacruzal	0	697	449
	QUITILIPÍ	Quitilipi	0	537	466
		Basail	0	933	179
	SAN FERNANDO	Resistencia	0	519	168
	SAN LORENZO	Samuhú	0	578	106
		Villa Berthet	0	883	104
	SARGENTO CABRAL	Capitán Solari	0	331	417
		Colonia Elisa	0	445	222
		Colonia Las Garcitas	0	394	212
		Colonias Unidas	0	447	415
		Ahumonia	0	730	148
TAPENAGA	Charadai	0	928	148	
	Machagai	0	692	284	
VEINTICINCO DE MAYO					

PROVINCIA	DEPARTAMENTO	LOCALIDAD	7/5 al 13/5 mm	Acumulado Año	
				15/05/07	13/05/08
MISIONES	CAPITAL	Posadas	0	163,5	261
CORRIENTES	BELLA VISTA	Bella Vista	0	654	111,3
	CAPITAL	Corrientes	0	669,3	202
	CURUZU CUATIA	Curuzú Cuatía	0	338	377
	ESQUINA	Esquina	0	130	138,5
	GENERAL ALVEAR	Alvear	0	588	199
	GENERAL PAZ	Itá Ibaté	0	789	166
	GOYA	Goya	0	759,5	174,5
	ITUZAINGO	Ituzaingo	0	155	184
	MERCEDES	Mercedes	0	539	232
	MONTE CASEROS	Mocoretá	0	153	96
		Monte Caseros	0	441,2	59,1
	PASO DE LOS LIBRES	Paso de los Libres	0	231,5	312,8
	SAN MARTIN	La Cruz	0	602,5	223
SANTO TOME	Garruchos	0	585	308	
	Santo Tomé	0	209	319	
TUCUMAN	BURRUYACU	Burruyacú	s/d	619	662
		Estación Garmendia	s/d	478	375
		La Cruz	s/d	611	785
		La Ramada	s/d	538	721
	CHICLIGASTA	Concepción	s/d	1008	554
		Cañete	s/d	196	448
		Delfín Gallo	s/d	596	466
	CRUZ ALTA	Las Cejas	s/d	500	423
		Los Pereyra	s/d	539	479
		Los Ralos	s/d	550	463
	GRANEROS	Graneros	s/d	751	355
		Taco Ralo	s/d	499	371
	LA COCHA	La Cocha	s/d	624	339
		La Invernada	s/d	584	296
		Rumi Punco	s/d	613	285
	LA CAPITAL	Esquina	s/d	35	75
	LEALES	Estación Aráoz	s/d	106	530
SALTA	ANTA	J. V. Gonzalez	0	403	956
		Las Lajitas	1	436	760
		Piquete Cabado	0	394	670
		Saravia	0	414	679
		Talavera	0	353	629
	CANDELARIA	Candelaria	7	511	684
	GENERAL GÜEMES	Güemes	0	597	538
	GRAL. J. DE SAN MARTIN	Embarcación	0	301	575
		Tartagal	0	247	598
	METAN	El Galpón	0	560	635
		Metán	8	602	705
	ORAN	Orán	0	301	691
		Pichanal	0	277	614
	ROS. DE LA FRONTERA	Rosario de la Frontera	7	606	686
JUJUY	EL CARMEN	Ciudad Perico	4	533	493
		El Carmen	3	550	456
		Pampa Blanca	3	422	474
	GENERAL BELGRANO	Capital	4	349	288
	LEDESMA	Palpalá	3	470	428
	SANTA BARBARA	Santa Bárbara	2	0	448
CATAMARCA	SANTA ROSA	El Bañado	0	520	752
		Los Altos	0	522	813
		San Pedro	0	530	756

MAPA DE PRECIPITACIONES

SEMANA 07/05/08 al 13/05/08



Fuente: Dirección de Coordinación de Delegaciones